

# ExWoSt: Aktive Mobilität in städtischen Quartieren- „bespielbares Quartier“ in Kiel - Ellerbek/ Wellingdorf

Ortsbeirat am 05.12.2018

Christian Stamer, Tiefbauamt



## ExWoSt-Modellvorhaben „Aktive Mobilität in städtischen Quartieren“

### Modellstädte:

Leipzig

Köln

Aachen

Kiel – Ellerbek

### Evaluation:

Planersocietät Dortmund

Hochschule Bochum

### Zuwendung:

Kiel 250.000 €

**Neu: Verlängerung bis 2020**



## Projektziele

- die Attraktivität der Straßen für Fußgänger und Radfahrer steigern.
- die Aufenthaltsqualität der Straßen für Kinder durch verkehrsberuhigte Straße und eine sichere Umgebung steigern.
- ein verträgliches Miteinander von Fuß-, Rad und Autoverkehr erreichen.

**Motto in Kiel: „Bespielbares Quartier“**



# Rückblick 2018





# Kieler Kuhle – Temporäre Maßnahme





# Wellingdorfer Straße - Temporäre Maßnahme





## Erlenkamp - Fertigstellung



## Mobilitätsfest am Tilsiter Platz am 16.09.

- Fahrradmesse mit Testparcours
- Fahrradwaschanlage
- Radsternfahrten der Ortsteile
- Kostenlose Busnutzung
- Infostände
- Bühne





## Quartiersfonds

- Infovitrine



- Aktion „Bunte Räder“ mit Vernisage



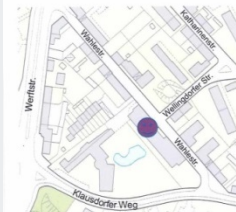
## Quartiersfonds

- Lastenrad (Aktionen, Werbung)



- Bouleplatz + Fahrradbügel
- Gartengruppe (Nachbarschaftsaktionen)

Hier finden Sie uns:



Wahlestr. 26  
Telefon: 0431/ 66 87 66 15

Mail: [quartiersbuero\\_ew@diakonie-altholstein.de](mailto:quartiersbuero_ew@diakonie-altholstein.de)  
[www.diakonie-altholstein.de](http://www.diakonie-altholstein.de)

Wir wünschen Ihnen viel Spaß bei der Lastenradfahrt!  
Mehr Infos zur Aktiven Mobilität finden Sie unter:  
[www.kiel.de/aktivemobilitaet](http://www.kiel.de/aktivemobilitaet)





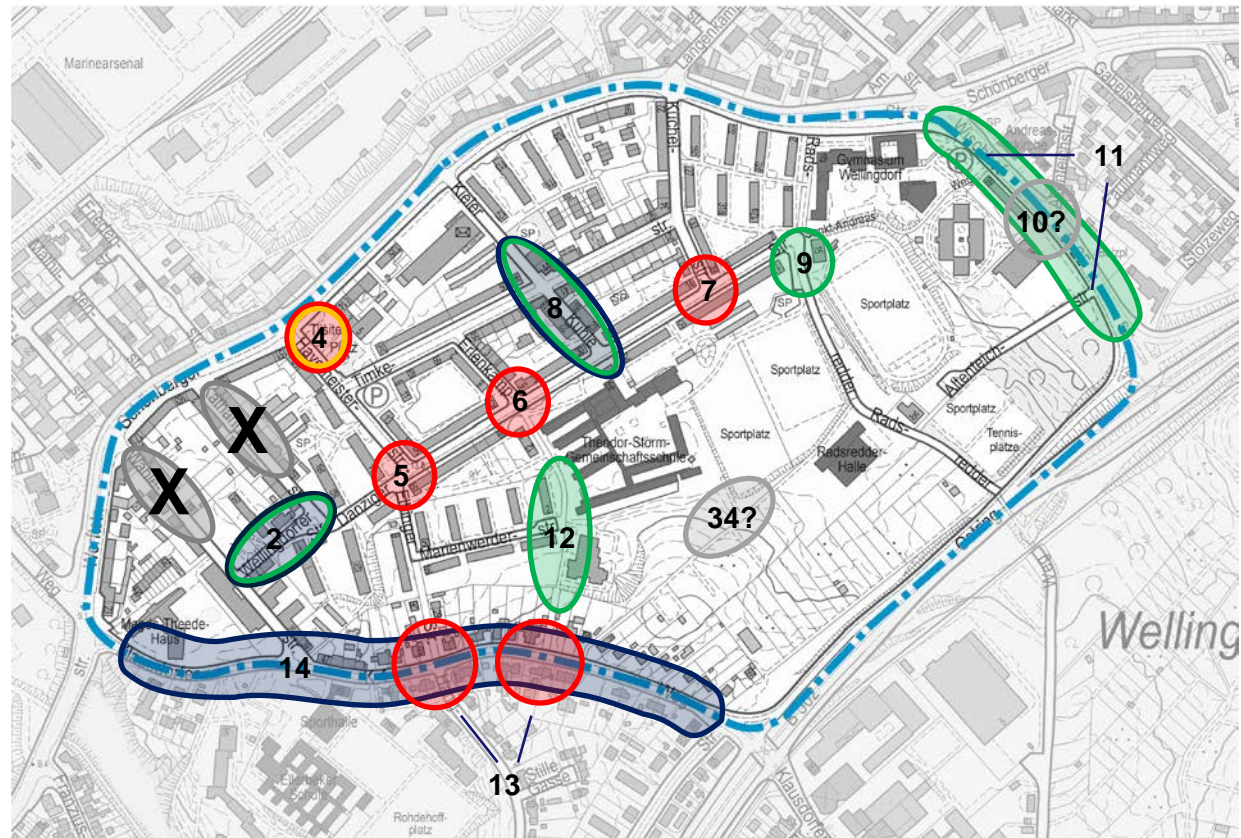
# Maßnahmen



# Übersicht Bauliche Maßnahmen

## Umsetzung

- █ 2017
- █ 2018
- █ 2019
- █ 2020



- |  |   |
|--|---|
| <p><b>1 Wahlestraße</b><br/>Parkverkehr neu ordnen</p> <p><b>2 Wellingdorfer Straße</b><br/>Beispielbare Straße einrichten</p> <p><b>3 Katharinenstraße</b><br/>Parkverkehr neu ordnen</p> <p><b>4 Tilsiter Platz</b><br/>CarSharing-Station einrichten</p> <p><b>5 Danziger Straße/Havemeisterstraße/Elbinger Straße</b><br/>Barrierefreiheit schaffen</p> <p><b>6 Danziger Straße/Erlenkamp</b><br/>Barrierefreiheit schaffen</p> <p><b>7 Danziger Straße/Kuchelstraße</b><br/>Barrierefreiheit schaffen</p> | <p><b>8 Kieler Kuhle</b><br/>Beispielbare Straße einrichten</p> <p><b>9 Eingangsbereich Sportpark</b><br/>Eingangsbereich aufwerten<br/>(Fahrradständer, Beschilderung, Veloroute, etc.)</p> <p><b>10 Wischhofstraße</b><br/>Querungsmöglichkeit schaffen</p> <p><b>11 Wischhofstraße</b><br/>Radfahrstreifen markieren</p> <p><b>12 Erlenkamp</b><br/>Wegeführung optimieren</p> <p><b>13 Klausdorfer Weg/Elbinger Straße/Hangstraße</b><br/><b>Klausdorfer Weg/Erlenkamp</b><br/>Barrierefreie Querungsmöglichkeiten schaffen</p> <p><b>14 Klausdorfer Weg</b><br/>Rad-Schutzstreifen markieren</p> |
|--|---|



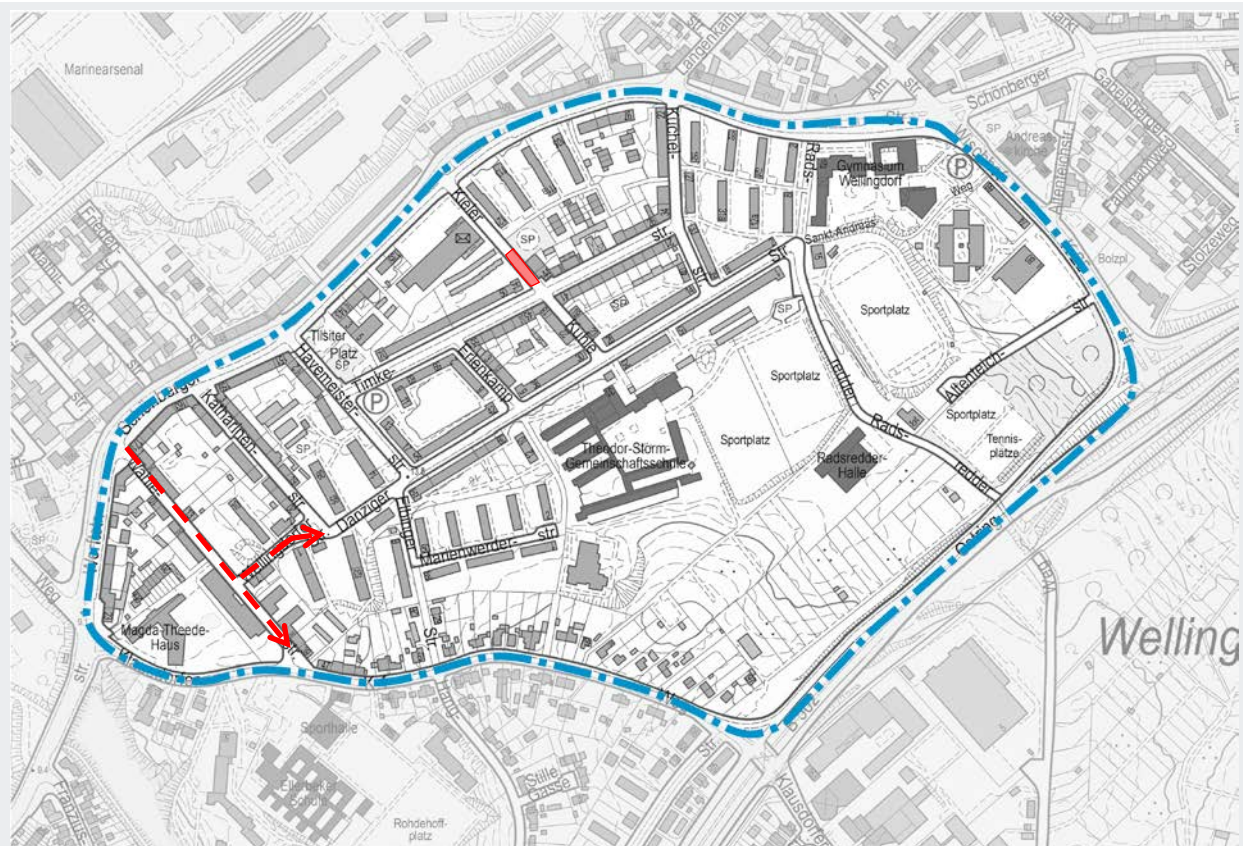
# Verkehrsführung

## Einbahnstraßenregelung (Kfz-Verkehr)

- Wahlestraße
- Wellingdorfer Straße

## Dauerhafte Sperrung (Kfz-Verkehr)

- Kieler Kuhle zw. Spielplatz und Timkestraße







## 2: Wellingdorfer Straße Vorhaben



### Vorhaben

- Verkehrsberuhigung
- Aufenthaltsqualität erhöhen
- Bänke
- Fahrradständer
- Beispielbare Straße
- Gleichberechtigung der Verkehrsteilnehmer
- Barrierefreiheit
- Bürgertreff
- ca. 2.000 m<sup>2</sup> Fläche

### Umsetzungszeitraum

- 2019/2020







## 5/ 6/ 7: Danziger Straße - Vorhaben

### Vorhaben

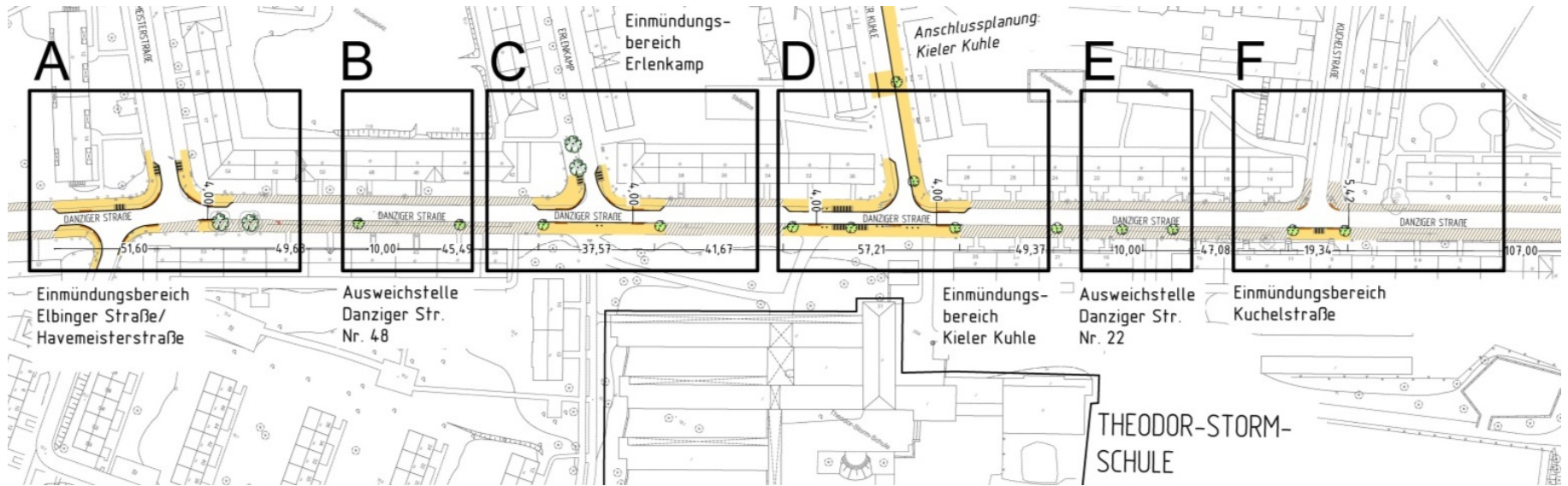
- Querungen verbessern
- Fahrradbügel einbauen

### Umsetzungszeitraum

- 2018/ 2019



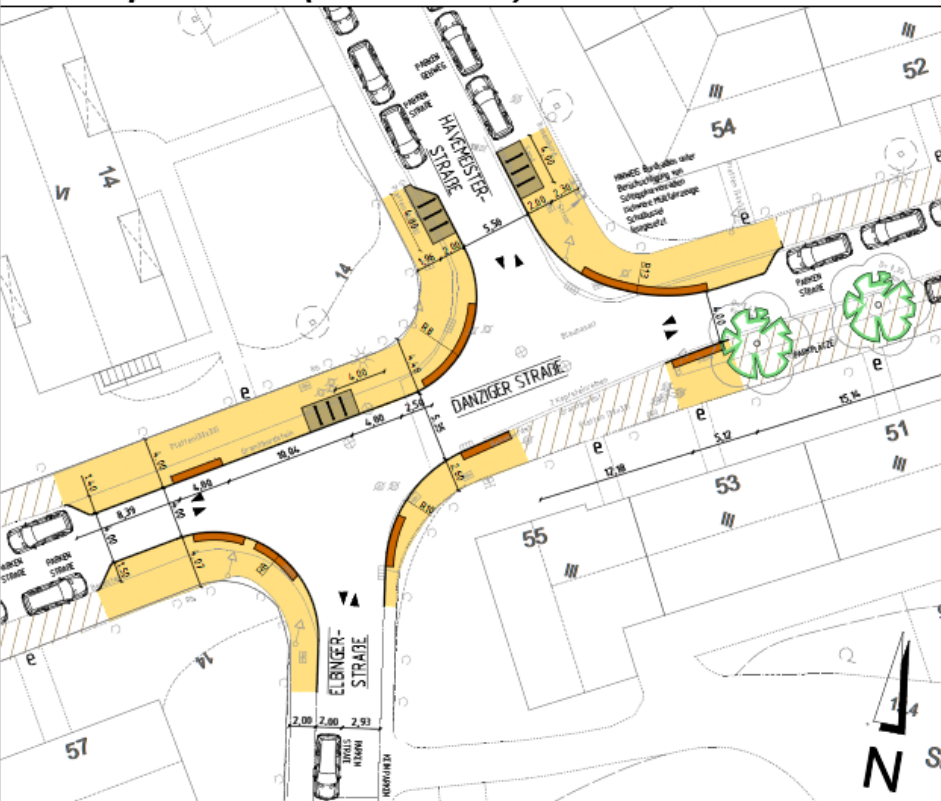
# 5/ 6/ 7: Danziger Straße - Vorplanung





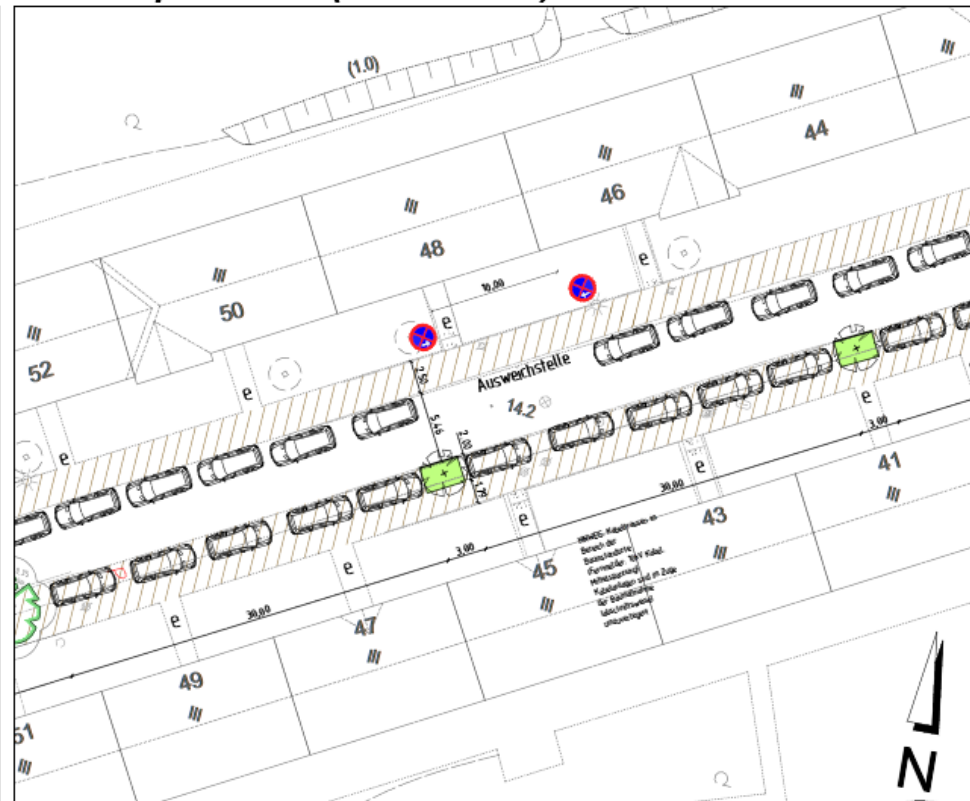
# 5/ 6/ 7: Danziger Straße - Vorplanung

Detailplan A (M 1:250)



Einmündungsbereich Danziger Straße/ Havemeisterstraße

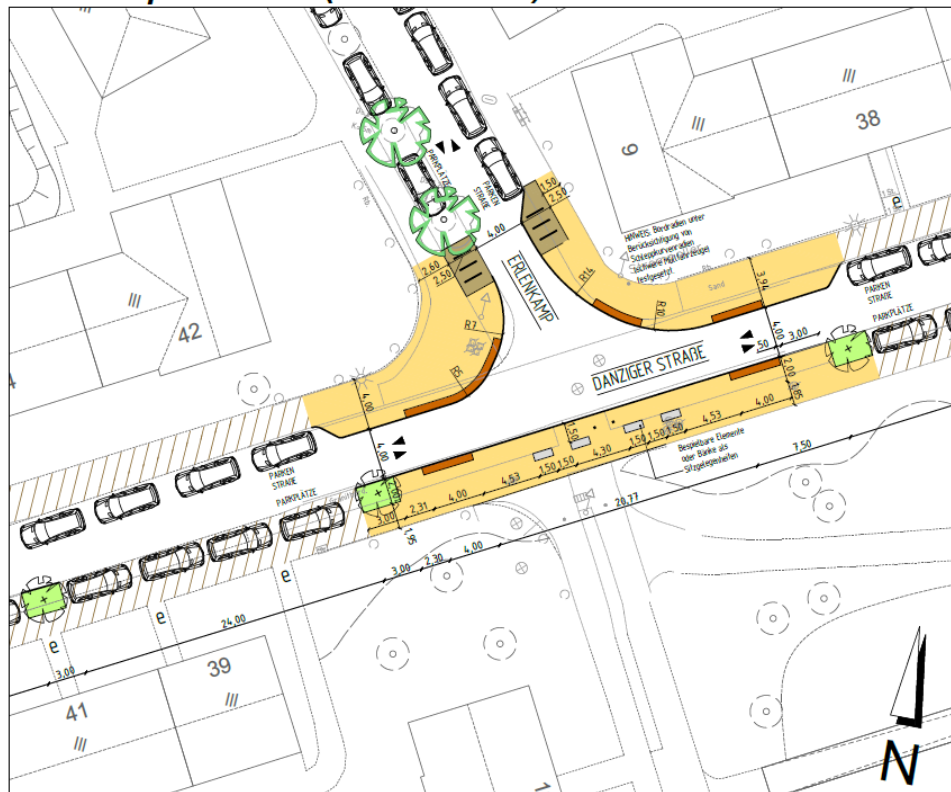
Detailplan B (M 1:250)



Ausweichstelle vor Danziger Straße Nr. 48

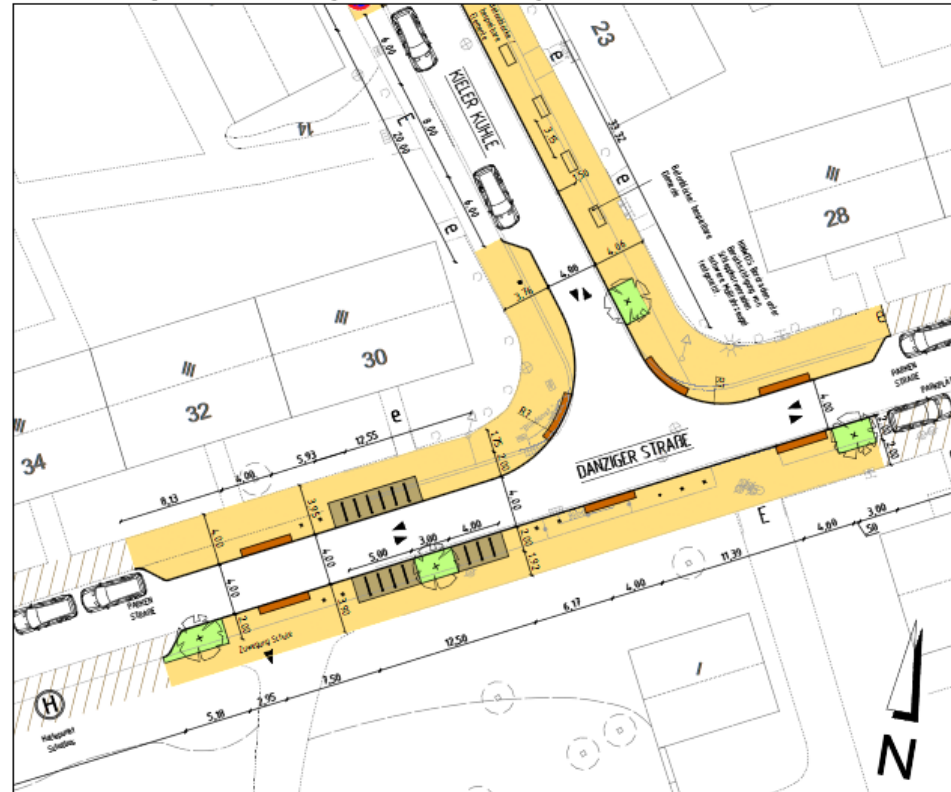
# 5/ 6/ 7: Danziger Straße - Vorplanung

Detailplan C (M 1:250)



Einmündungsbereich Danziger Straße/ Erlenkamp

Detailplan D (M 1:250)

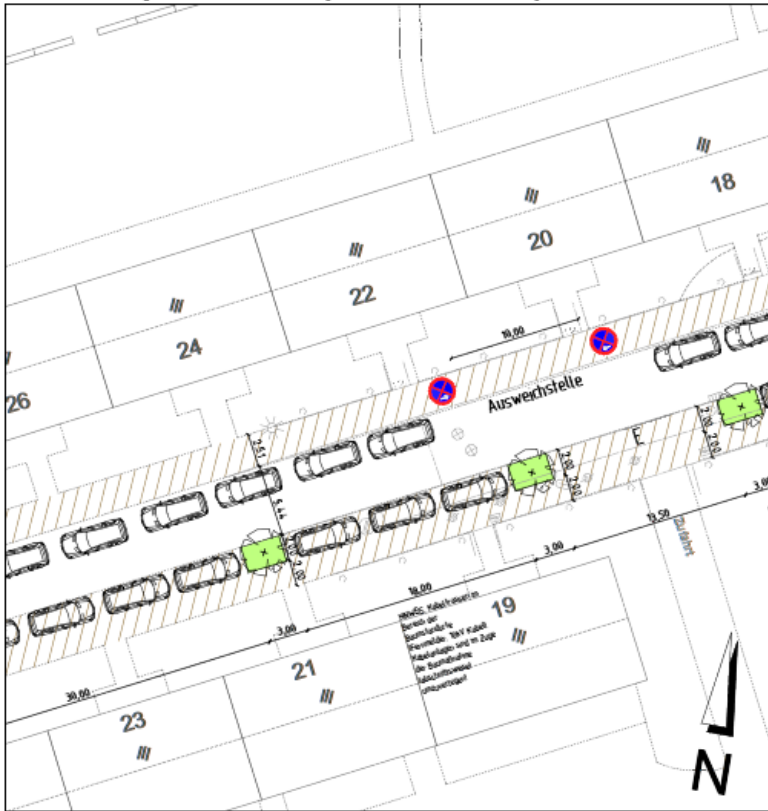


Einmündungsbereich Danziger Straße/ Kieler Kuhle



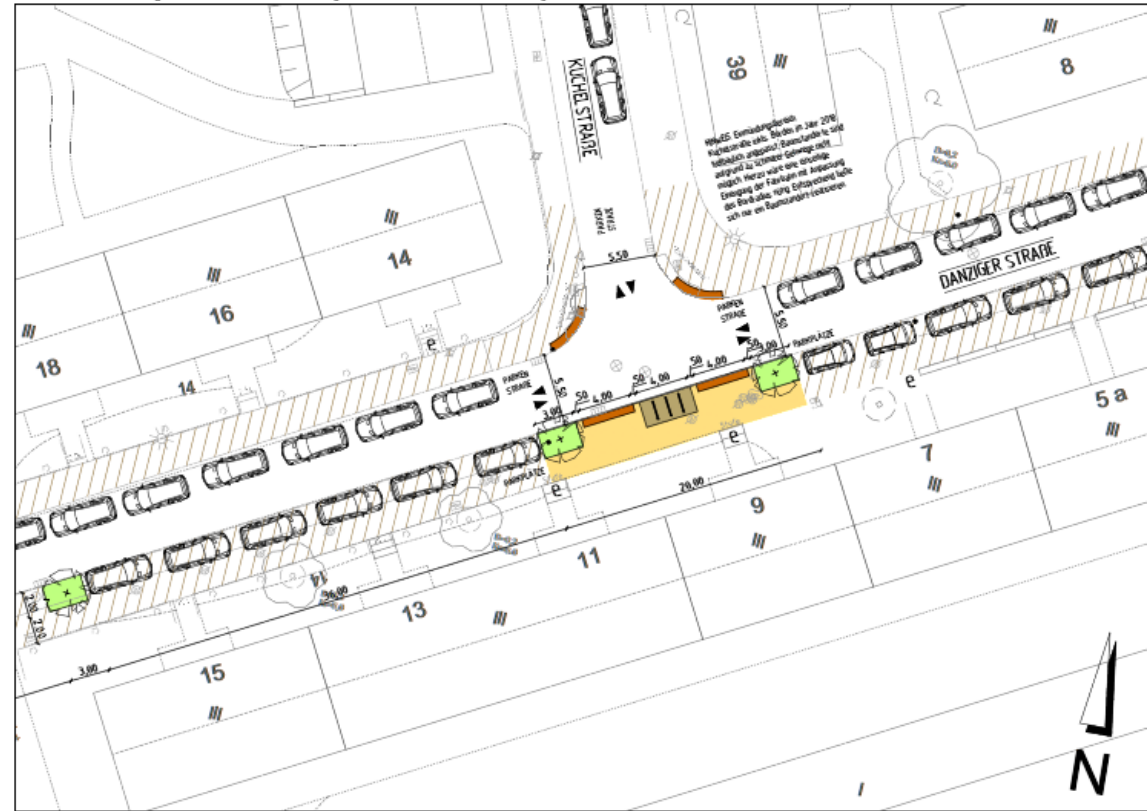
# 5/ 6/ 7: Danziger Straße - Vorplanung

Detailplan E (M 1:250)



Baumtor vor Danziger Straße Nr. 22

Detailplan F (M 1:250)



Einmündungsbereich Danziger Straße/ Kuchelstraße

## 8: Kieler Kuhle – Vorhaben

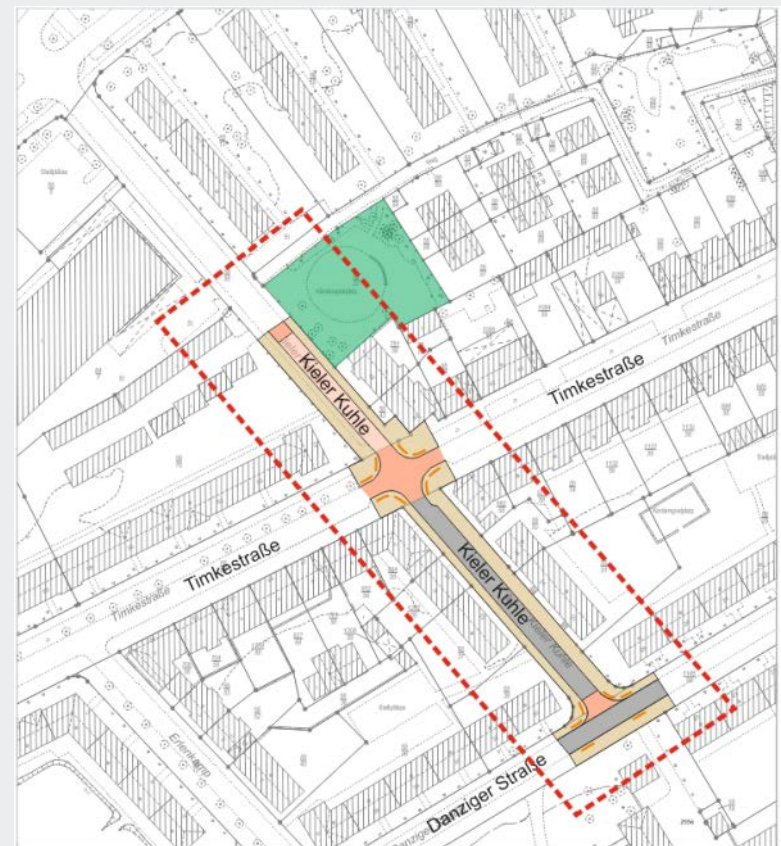


### Vorhaben

- Bespielbare Straße
- Geschwindigkeitsbegrenzung durch Aufpflasterungen
- Spielelemente im Gehwegbereich
- Barrierefreiheit
- Neuer Zugang zum Spielplatz
- ca. 3.000 m<sup>2</sup> Fläche

### Umsetzungszeitraum

- 2019/20

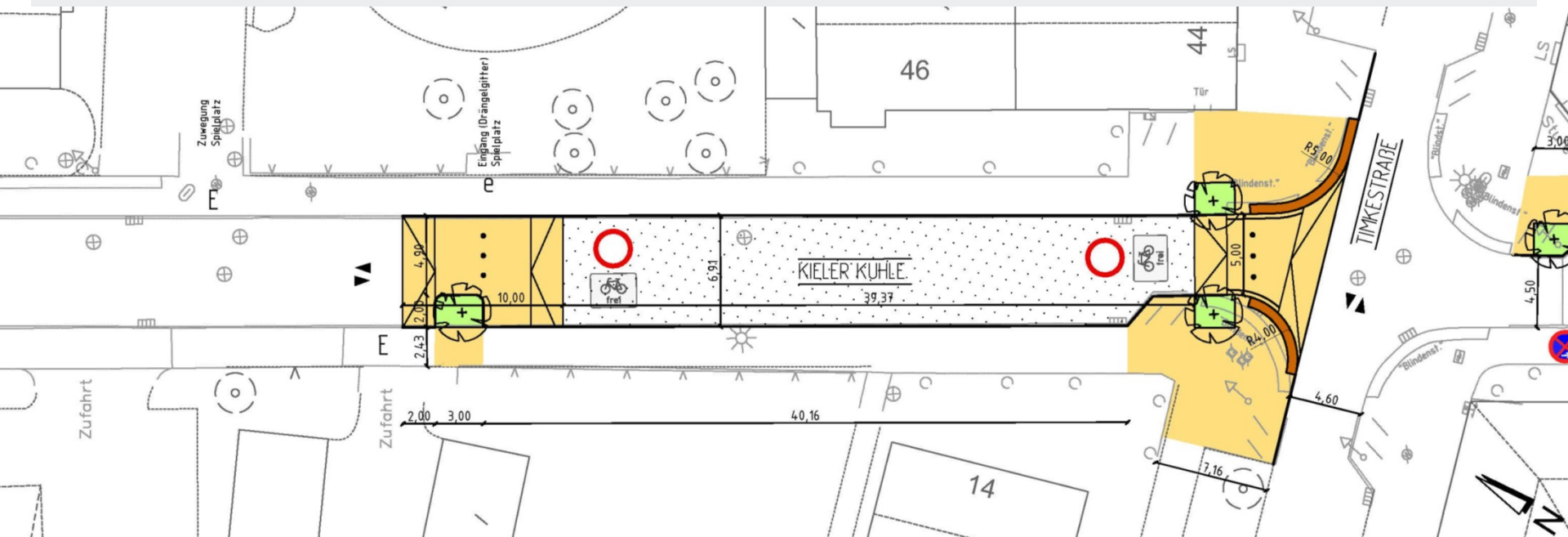


## 8: Kieler Kuhle – Vorplanung





## 8: Kieler Kuhle – Vorplanung





## Weitere Maßnahmen

- Fahrbahninseln und Fahrradschutzstreifen Klausdorfer Weg 2019/ 2020
- Wischhofstraße:
  - Fahrbahnerneuerung mit Fahrradstreifen
  - weitere Variante Fahrbahninsel in Prüfung
- Mobilitätsstation am Tilsiter Platz:
  - E-Carsharing eingerichtet
  - Vorplanung für weitere Elemente in Arbeit
- Fahrradbügel Wahlestraße (ca. 20 Abstellplätze) in Vorbereitung
- Quartiersfonds: Weitere Projekte in Vorbereitung (u.a. Walking-Bus, Fahrradwerkstatt)






## Ansprechpartner

Quartiersbüro Wahlestraße: Dagmar Richter  
Wahlestraße 26, Di. 14 - 16 Uhr, Mi. 9 - 11 Uhr  
und nach Vereinbarung  
Telefon 0431-668 76 615,  
[quartiersbuero.ew@diakonie-altholstein.de](mailto:quartiersbuero.ew@diakonie-altholstein.de)

Stadtteilbüro Ost: Madleen Bergmann,  
Tel. 0431/ 97 99 53 48  
[Madleen.bergmann@kieler-ostufer.de](mailto:Madleen.bergmann@kieler-ostufer.de)

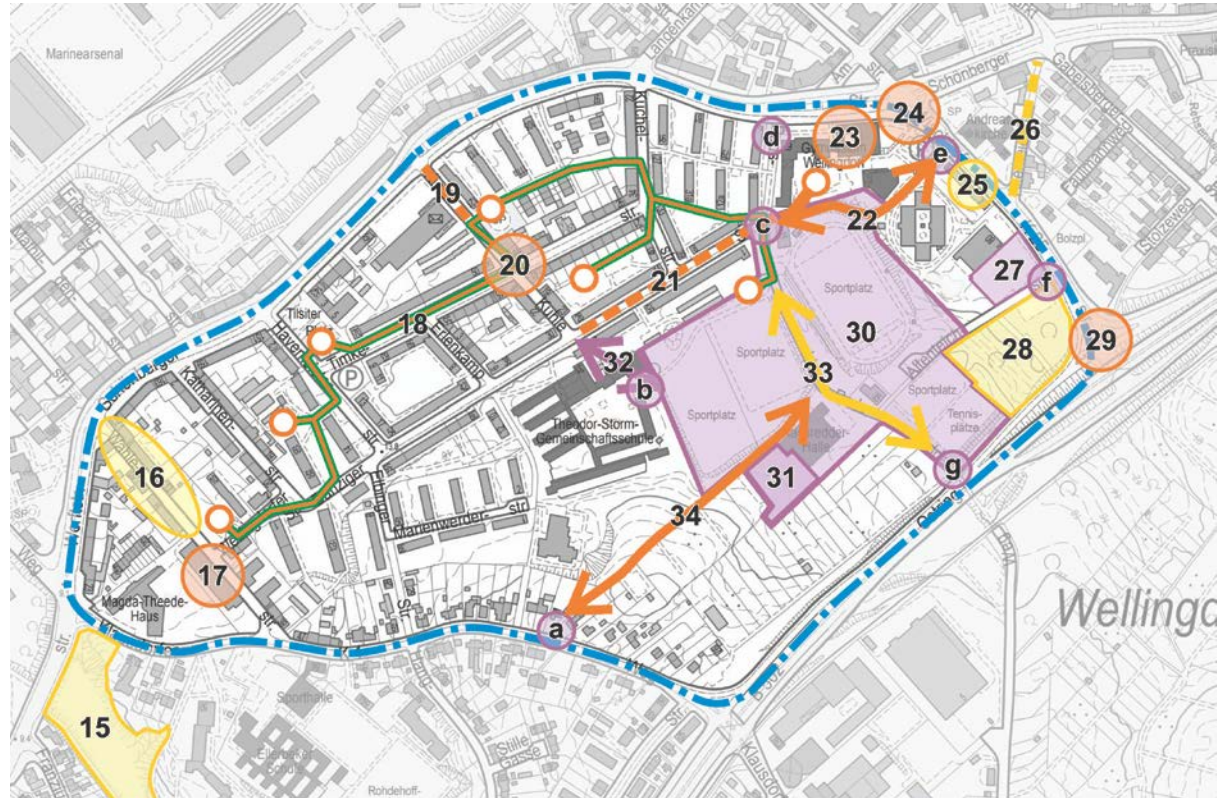
Tiefbauamt: Christian Stamer, Tel. 0431/901-2249  
[Christian.stamer@kiel.de](mailto:Christian.stamer@kiel.de)  
Internet: [www.kiel.de/aktivemobilitaet](http://www.kiel.de/aktivemobilitaet)



**Vielen Dank für Ihre  
Aufmerksamkeit**

# Ergebnis des Beteiligungsverfahrens

-  Umsetzung im Rahmen des ExWoSt-Projekts wird geprüft
-  Weitere Vorschläge, Berücksichtigung in anderen Projekten
-  Vorschlag für Sonderprojekt „Sportpark Wellingdorf“
-  Bedeutende Wegebeziehung
-  Innenhof/Spielplatz
- 1** laufende Nummer



**15 Schwanenseepark**  
Eingangsbereich (Wertstraße) aufwerten, Vandalismusschäden beseitigen

**16 Wahlestraße**  
Graffitis an Hauswänden beseitigen, Vermüllung von Grundstücken entgegenwirken

**17 Quartiersbüro Wahlestraße**  
Schaukasten aufstellen

**18 Grüne Wege im Quartier**  
Höfe und private Spielplätze öffentlich zugänglich machen und aufwerten, Wegeverbindungen im Quartier stärken bzw. ermöglichen

**19 Kieler Kuhle**  
Unebene Wege ausbessern

**20 Kieler Kuhle/Timkestraße**  
Räume der ehem. Bäckerei für die Öffentlichkeit nutzbar machen

**21 Danziger Straße**  
Gehweg asphaltieren/pflastern

**22 Sankt-Andreas-Weg**  
Vermüllung entgegenwirken, Grünbereiche pflegen, Barrierefreiheit gewährleisten, Beleuchtungssituation optimieren

**23 Gymnasium Wellingdorf**  
Fahrradständer in ausreichender Zahl aufstellen

**24 Schönberger Straße/Wischhofstraße**  
LSA-Umlaufzeiten fußgängerfreundlich gestalten

**25 AWO-Servicehaus Wellingdorf**  
Bushaltestelle einrichten

**26 Altenteichstraße**  
Barrierefreiheit herstellen und Sitzmöglichkeiten errichten

**27 LIDL-Parkplatz**  
Parkplatz (Privatgelände) als Parkfläche während Veranstaltungen im Sportpark einbeziehen

**28 Brachfläche Wischhofstraße/Ostring**  
Fläche in die Gestaltung des Sportparks aufnehmen

**29 Wischhofstraße/Ostring**  
LSA-Umlaufzeiten fußgängerfreundlich gestalten

**30 Sportpark Ellerbek/Wellingdorf**  
Planerisches, gestalterisches und nutzungsorientiertes Gesamtkonzept entwickeln

**31 Grünfläche neben Radsrederhalle**  
Areal umgestalten (z. B. Hundetunmelwiese)

**32 Theodor-Storm-Gemeinschaftsschule**  
öffentlich zugänglichen Weg über das Schulgelände zum Sportpark schaffen

**33 Radsreder**  
Weg barrierefrei ausbauen, frei schneiden bzw. Gehölz lichten und ausreichende Beleuchtung gewährleisten

**33 Radsreder**  
Weg barrierefrei ausbauen, frei schneiden bzw. Gehölz lichten und ausreichende Beleuchtung gewährleisten

**34 Fußweg zwischen Klausdorfer Weg und Radsreder**  
Weg barrierefrei ausbauen, frei schneiden bzw. Gehölz lichten und ausreichende Beleuchtung gewährleisten

**a-g Verschiedene Zugänge zum Sportpark**  
Nebeneingänge aufwerten und sichtbar machen

## Grundsätzlich zu berücksichtigen:

- Aufenthaltsqualität steigern
- ausreichend Fahrradstellplätze schaffen
- Wegweisungssystem installieren (insbesondere an den Eingangsbereichen)
- Sportflächen sichtbarer und attraktiver gestalten
- Beleuchtung und Sicherheit gewährleisten
- Sauberkeit optimieren