



kieler  
wege

EIN WEGETAGEBUCH  
FÜR KINDER  
Timm-Kröger-Schule



Welche

Werte

**AUSWERTUNG**

ich?

mitmachen-mitreden-mitentscheiden

**BETEILIGUNG VON KINDERN UND  
JUGENDLICHEN**





Landeshauptstadt Kiel

# **Fußwegeachsen- und Kinderwegekonzept Kiel**

## **Kinderbeteiligung 2014**

### **- Timm-Kröger-Schule -**

Schlussbericht

Auftraggeber:

**Landeshauptstadt Kiel**

Tiefbauamt, Abt. Verkehr

Fleethörn 9-17, Rathaus

24103 Kiel

Auftragnehmer:

**IKS** – Ingenieurbüro für Stadt- und Mobilitätsplanung

UG (haftungsbeschränkt)

Kölnische Straße 71

34117 Kassel

fon: 0561 – 20 86 47-39

mail: [info@iks-planung.de](mailto:info@iks-planung.de)

web: [www.iks-planung.de](http://www.iks-planung.de)

Bearbeitung:

Dipl.-Ing. Alexander Gardyan, M.Sc. (Projektleiter)

Dipl.-Ing. Andreas Schmitz (beratend)

Dipl.-Ing. Claudia Tiemann

Malte Meyerdierks

Kassel, 27. April 2015

Geschäftsführender Gesellschafter:

Dipl.-Ing. Alexander Gardyan, M.Sc.

K:\107\_Kiel Auswertung Kinderwege\Bericht\107\_Abschlussbericht TKS.docx



## Inhaltsverzeichnis

<b>1</b>	<b>Vorbemerkung .....</b>	<b>1</b>
<b>2</b>	<b>Untersuchungsgebiet / teilnehmende Schulen .....</b>	<b>1</b>
<b>3</b>	<b>Kinderbefragung .....</b>	<b>2</b>
3.1	Methodik .....	2
3.2	Teilnehmende Schulen / Klassen .....	2
3.3	Auswertung .....	3
<b>4</b>	<b>Ergebnisse .....</b>	<b>4</b>
4.1	Timm-Kröger-Schule (TKS) .....	4
4.1.1	Wegehäufigkeiten .....	4
4.1.2	Gefährliche und unangenehme Orte .....	4
4.1.3	Lieblingsorte .....	4
4.1.4	Verkehrsmittel und Begleitung .....	5
4.1.5	Was wir unbedingt noch von dir wissen wollen.....	8
<b>5</b>	<b>Anhang.....</b>	<b>10</b>
5.1	Karten.....	10
5.2	Auswertung Tabellen (schulweise).....	10
5.2.1	Timm-Kröger-Schule .....	10
5.3	Gefährliche Orte und Lieblingsort (alle Schulen).....	13



## 1 Vorbemerkung

Im Herbst 2014 wurde im Rahmen der Kinderbeteiligung eine Befragung von Viertklässlern in vier Grundschulen in den Ortsbeiratsbezirken Wik und Ravensburg / Brunswik / Düsternbrook durchgeführt.

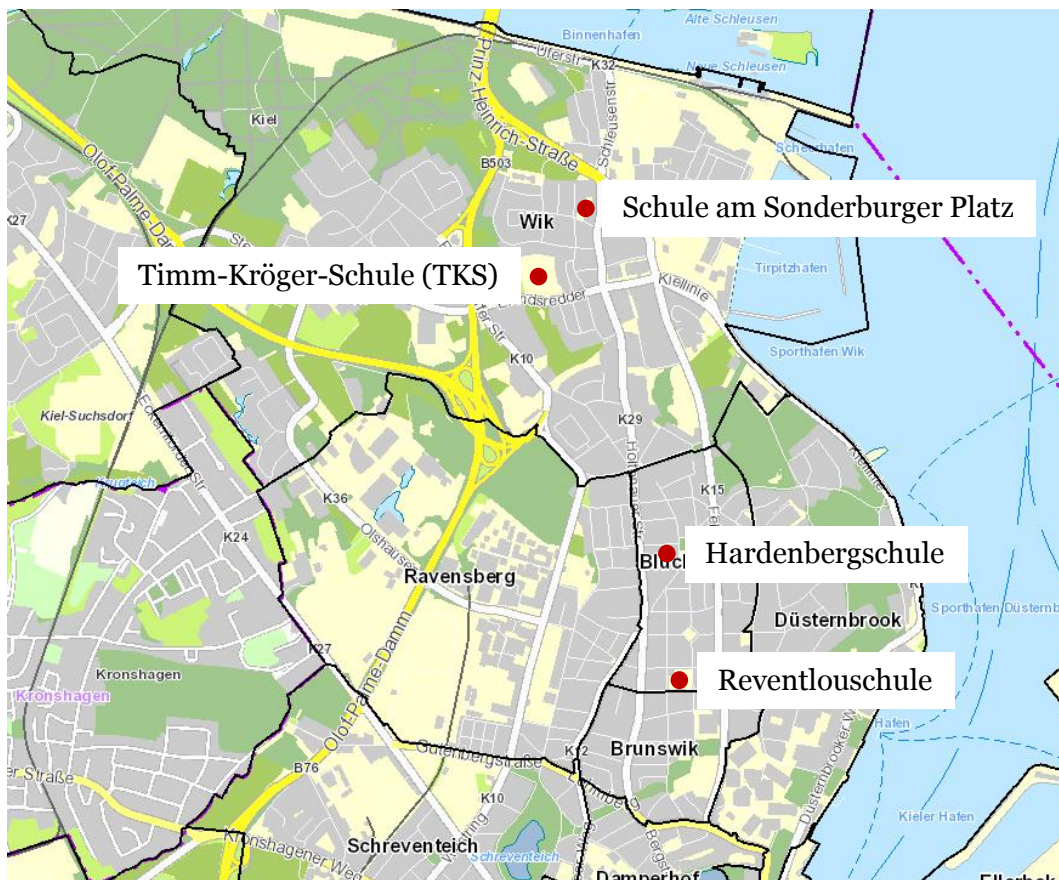
Das Untersuchungsdesign wurde bereits in den Jahren 2011 / 2012 in der Planung des Fußwegeachsen- und Kinderwegekonzeptes entwickelt und wird seitdem fortgeschrieben.

In diesem Bericht werden die Ergebnisse der Befragungen aus den Kinderwegetagebüchern 2014 zusammengefasst und die Auswertung detailliert dokumentiert.

## 2 Untersuchungsgebiet / teilnehmende Schulen

Die Ortsbeiratsbezirke bzw. die teilnehmenden Schulen liegen nördlich der Kieler Altstadt. Die Lage der Schulen ist in Abbildung 1 dargestellt.

**Abbildung 1: Lage der Schulen**



Quelle: OpenStreetMap

## 3 Kinderbefragung

### 3.1 Methodik

Um die Wege herauszufinden, die Kinder auf dem Weg zur Schule oder in ihrer Freizeit nutzen, wurde im Jahr 2011 im Rahmen der Kinderbeteiligung ein Wegetagebuch für Kinder entwickelt.

Neben den Wegehäufigkeiten einer gesamten Woche werden die Kinder dort auch nach Orten gefragt, die aus ihrer Sicht besonders gefährlich oder beliebt sind. Auch sollten die Kinder angeben mit wem und mit welchen Verkehrsmitteln sie unterwegs sind.

Die Kinderwegetagebücher enthalten Fragebögen zu den Schul- und Freizeitwegen und entsprechende Karten dazu, auf denen die besonderen Orte mittels Klebepunkten und die zurückgelegten Wege mittels verschiedener Farben markiert werden können.

### 3.2 Teilnehmende Schulen / Klassen

Die Kinderwegetagebücher 2014 wurden von zehn 4.Klassen aus vier Schulen ausgefüllt.

Insgesamt wurden 199 Kinderwegetagebücher zur Auswertung eingereicht. Die Verteilung auf die teilnehmenden Schulen ist in Tabelle 1 dargestellt.

**Tabelle 1: Teilnehmende Schulen und Anzahl der eingereichten Wegetagebücher**

Schule	Anzahl Schüler (Anzahl Klassen)	Teilnehmende Klassen und Stufe	Anzahl eingereichter Wegetagebücher
Schule am Sonderburger Platz	265 (12 Klassen) <sup>1</sup>	3 x 4. Klasse	56
Reventlouschule	289 (12 Klassen) <sup>2</sup>	3 x 4. Klasse	63
Hardenbergschule	301 (13 Klassen) <sup>3</sup>	3 x 4. Klasse	71
Timm-Kröger-Schule (TKS)	268 (13 Klassen) <sup>4</sup>	1 x 4. Klasse	9
<b>Gesamt</b>			<b>199</b>

<sup>1</sup> <http://schulportraits.schleswig-holstein.de>, Datenquelle: Statistisches Amt für Hamburg und Schleswig-Holstein [Zugriff: 04.03.2015]

<sup>2</sup> ebenda

<sup>3</sup> ebenda

<sup>4</sup> <http://www.timm-kröger-schule.de/> [Zugriff: 04.03.2015]



## **3.3 Auswertung**

### **Allgemeines**

Die Kinderwegetagebücher wurden nach den teilnehmenden Schulen ausgewertet. Die Auswertung wurde anonymisiert und zusammengefasst erstellt. Ein Rückschluss auf einzelne Kinder ist nicht möglich.

Für die Darstellung der Ergebnisse wurden einzelne Rechtschreibfehler teilweise korrigiert, unverständliche Worte wurden übernommen wie geschrieben.

### **Auswertung der Wegehäufigkeiten**

Die zurückgelegten Wege der teilnehmenden Kinder wurden entsprechend den eingereichten Zeichnungen in den Karten der Wegetagebücher aufgenommen und abschnittsweise übertragen. Die Schulwege wurden für die Ermittlung der Wegehäufigkeiten fünffach gewertet.

### **Auswertung Lieblingssorte / gefährliche und unangenehme Orte**

Die Benennung der Lieblingssorte bzw. der gefährlichen und unangenehmen Orte wurden von den Kindern teilweise in der Karte mit Klebepunkten markiert und teils nur im Text benannt. Eine Begründung für die Wahl der besonderen Orte wurde dazu häufig nicht geliefert.

In der Auswertung wurden sowohl die textlich genannten Orte (soweit eindeutig zu verorten) als auch die Klebepunkte aus den Karten übernommen.

### **Verkehrsmittelwahl auf den Schul- und Freizeitwegen**

Bei der Auswertung der Verkehrsmittelwahl wurde zwischen den vorgegebenen Wahlmöglichkeiten (zu Fuß, mit dem Fahrrad, mit dem Bus, Mitfahrt im Auto) und sonstigen Verkehrsmitteln unterschieden. Sonstige Verkehrsmittel wurden konkret benannt, wenn eine Differenzierung sinnvoll war.

In einer zusätzlichen Spalte wurden alle Wege zusammengefasst, welche die Kinder aus eigener Kraft zurückgelegt haben (z.B. zu Fuß, mit dem Fahrrad).

Mehrfachnennungen waren möglich, wenn die Kinder z.B. manchmal zu Fuß zur Schule gehen und manchmal das Fahrrad nehmen oder mal alleine oder mal mit Freunden unterwegs sind.

Grundlage der Berechnungen und Wertungen waren jeweils die absolute Zahl der Nennungen.

## **4 Ergebnisse**

Nachfolgend sind die Ergebnisse der Befragung dargestellt und schulweise zusammengefasst.

Im Anhang befinden sich die Karten mit den dargestellten Wegehäufigkeiten aller Schulen (zusätzlich nach einzelnen Schulen ausgewertet), den Lieblingsorten und den gefährlichen und unangenehmen Orten. Ebenso sind die textlichen Antworten als Tabellen beigefügt.

### **4.1 Timm-Kröger-Schule (TKS)**

Von der Timm-Kröger-Schule hat eine 4. Klasse teilgenommen. Es wurden insgesamt nur 9 Kinderwegetagebücher eingereicht, was bei der Betrachtung der Ergebnisse zu berücksichtigen ist (geringe Aussagekraft).

#### **4.1.1 Wegehäufigkeiten**

Die Häufigkeiten der Wegenutzungen der Schüler sind in Karte 1 (Timm-Kröger-Schule) dargestellt. Wege die mit dem Bus oder als Mitfahrer im Pkw zurückgelegt wurden, sind in der Auswertung nicht berücksichtigt.

Aufgrund der geringen Anzahl teilnehmender Kinder lassen sich keine häufigen Wegenutzungen ausmachen.

Die gesamte Auswertung der Wegehäufigkeiten mit Unterscheidung nach Schul- und Freizeitwegen befinden sich im Anhang in Tabelle 9 auf Seite 10.

#### **4.1.2 Gefährliche und unangenehme Orte**

In Karte 2 sind die aus Sicht aller teilnehmenden Kinder gefährlichen und unangenehmen Orte nach Anzahl der Nennungen grafisch dargestellt.

Durch die Kinder der Timm-Kröger-Schule wurden keine Orte als gefährlich oder unangenehm bezeichnet.

#### **4.1.3 Lieblingsorte**

In Karte 3 sind die aus Sicht aller teilnehmenden Kinder beliebtesten Orte nach Anzahl der Nennungen grafisch dargestellt.

Durch die Kinder der Timm-Kröger-Schule wurden folgende Orte als am beliebtesten bezeichnet. Die Aufzählung erfolgt in der Reihenfolge der Anzahl der Nennungen.

1. Erlenkampsee
2. Spielplatz Schüttenredder /Hohmannstraße

3. Achterkamp / Elendsredder
4. Bolzplatz / Spielplatz Schulredder
5. Kieler Koppel
6. Landesamt für Vermessung und Geoinformation
7. Spielplatz Mangoldtstraße
8. Steenbeker Moor
9. Torfende / Steenbeker Weg
10. zu Hause

Die meisten Lieblingsorte wurden von den Kindern damit begründet, dass sie dort Natur, Tiere und Ruhe erleben können und man dort Sport treiben kann und mit seinen Freunden bzw. anderen Kindern spielen kann. Die gesamte Auswertung ist mit dem genauen Wortlaut im Anhang in Tabelle 10 auf Seite 11 dargestellt.

**Tabelle 2: Timm-Kröger-Schule – Lieblingsorte**

Zu Hause	Wohnungs- nähe	Spiel und Sport	Einkaufen / Essen	Freunde	Familie	Natur, Garten, Tiere, Ruhe	Anderes	Unbestimmt	Gesamt
1	0	5	0	2	0	7	1	2	18
6%	0%	28%	0%	11%	0%	39%	6%	11%	100%

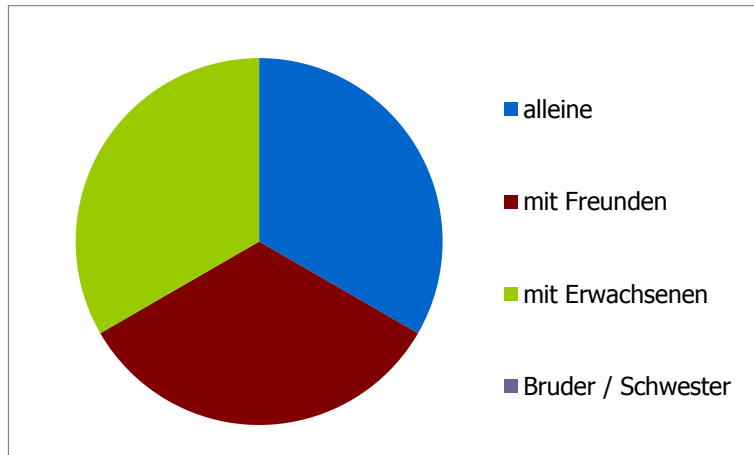
#### 4.1.4 Verkehrsmittel und Begleitung

Je zwei Kinder kommen alleine, mit Freunden und mit Erwachsenen zur Schule.

**Tabelle 3: Timm-Kröger-Schule – Begleitung auf dem Schulweg**

alleine	mit Freunden	mit Erwachsenen	Bruder / Schwester	Gesamt
2	2	2	0	6
33%	33%	33%	0%	100%

**Abbildung 2: Timm-Kröger-Schule – Begleitung auf dem Schulweg**

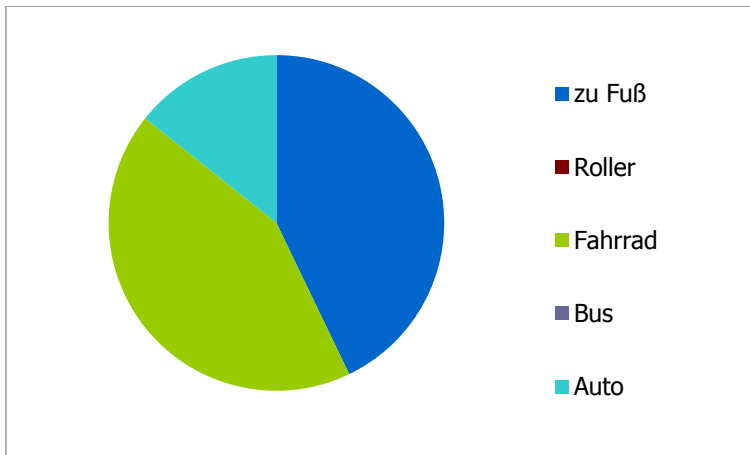


6 der Kinder kommen zu Fuß oder mit dem Fahrrad, also aus eigener Kraft zur Schule. Ein Kind wird mit dem Auto gebracht.

**Tabelle 4: Timm-Kröger-Schule – Verkehrsmittel auf dem Schulweg**

zu Fuß	Roller	Fahrrad	Bus	Auto	Sonstiges	Gesamt
3		3		1		7
43%	0%	43%	0%	14%	0%	100%
Aus eigener Kraft						86%

**Abbildung 3: Timm-Kröger-Schule – Verkehrsmittel auf dem Schulweg**

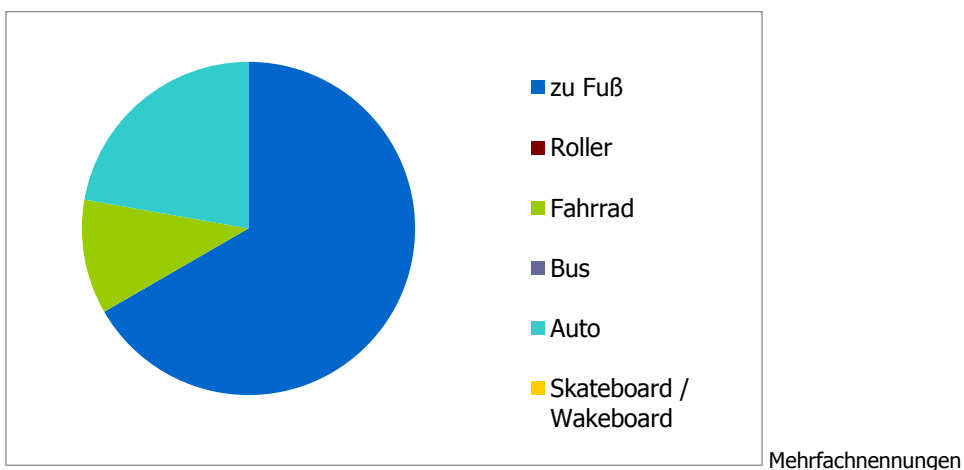


Bei den Freizeitwegen werden mit 78% die meisten Wege zu Fuß oder mit dem Fahrrad, also aus eigener Kraft, zurückgelegt. 22% der Wege (insgesamt 4) werden als Mitfahrer im Pkw bestritten.

**Tabelle 5: Timm-Kröger-Schule – Verkehrsmittel bei Freizeitwegen**

zu Fuß	Roller	Fahrrad	Bus	Auto	Sonstiges	Gesamt
12	0	2	0	4	0	18
67%	0%	11%	0%	22%	0%	100%
Aus eigener Kraft						78%

**Abbildung 4: Timm-Kröger-Schule – Verkehrsmittel bei Freizeitwegen**



2 Kinder geben an gerne zu Fuß zu gehen, 2 geben an, nicht gerne zu Fuß zu gehen.  
5 Kinder machen keine Angaben.

**Tabelle 6: Timm-Kröger-Schule – Gehst du gerne zu Fuß?**

ja	nein	keine Angabe	Gesamt
2	2	5	9
22%	22%	56%	100%

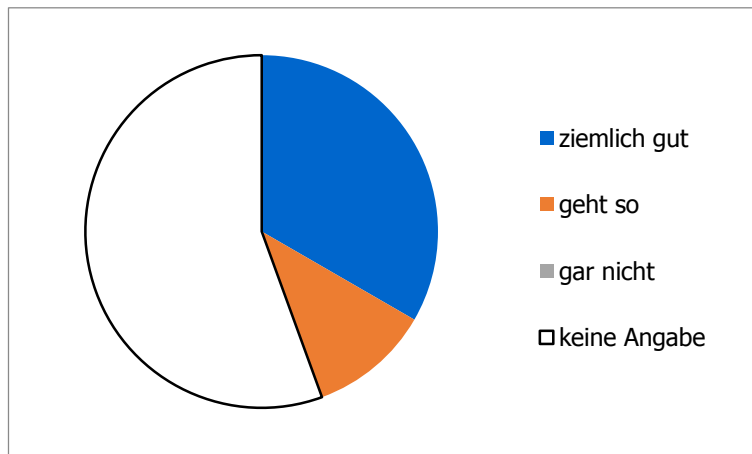
#### 4.1.5 Was wir unbedingt noch von dir wissen wollen

Zusätzlich wurden die Kinder befragt, wie gut sie sich ihrer Meinung nach in ihrem Stadtteil auskennen und was sie an ihrem Stadtteil besonders „toll“ finden.

**Tabelle 7: Timm-Kröger-Schule – Wie gut kennst du dich in deinem Stadtteil aus?**

ziemlich gut	geht so	gar nicht	keine Angabe	Gesamt
3	1	0	5	9
33%	11%	0%	56%	100%

**Abbildung 5: Timm-Kröger-Schule – Wie gut kennst du dich in deinem Stadtteil aus?**



Als besonders „toll“ wurden von den Kindern die Spielplätze im Stadtteil benannt.

**Tabelle 8: Timm-Kröger-Schule – Was ist an deinem Stadtteil besonders toll?**

Das ein Spielplatz und viele Kinder in der Nähe sind
Den Abenteuerspielplatz
Ich wohne neben einem Freund

es gibt sehr viele Geheimverstecke
------------------------------------

Das ein Spielplatz und viele Kinder in der Nähe sind
--

## 5 Anhang

### 5.1 Karten

Karte 1: Schul- und Freizeitwege, Wegehäufigkeiten

Karte 2: Gefährliche Orte

Karte 3: Lieblingsorte

### 5.2 Auswertung Tabellen (schulweise)

#### 5.2.1 Timm-Kröger-Schule

Tabelle 9: Timm-Kröger-Schule - Auswertung Schul- und Freizeitwege

Straße / Weg	Abschnitt von	Abschnitt bis	Anzahl Freizeitwege	Anzahl Schulwege	Schulwege, gewichtet mit Faktor 5	Gesamt
Achterkamp	Elendsredder	Itzehoer Str.	1		0	1
Anneliese-Pinn-Weg			1		0	1
B503	Olof-Palme-Damm	Steenbeker Weg		1	5	5
Elendsredder	Projensdorfer Straße	Husumer Weg	6	4	20	26
Elendsredder	Husumer Weg	Büsumer Weg	5		0	5
Elendsredder	Büsumer Weg	Achterkamp	5		0	5
Elendsredder	Achterkamp	Holtenauer Straße	4		0	4
Elfriede-Dietrich-Straße	Anneliese-Pinn-Weg	Schroedersweg	1		0	1
Elfriede-Dietrich-Straße	Lilli-Martius-Weg	Anneliese-Pinn-Weg	1		0	1



Elfriede-Dietrich-Straße	Lilli-Martius-Weg	Dorothea-Brede-Weg	1		0	1
Elfriede-Dietrich-Straße	Dorothea-Brede-Weg	Steenbeker Weg	1		0	1
Heider Straße			1		0	1
Holtenuauer Straße	Prinz-Heinrich-Straße	Knorrstraße	1		0	1
Holtenuauer Straße	Schweriner Straße	Brandenburger Ufer	1		0	1
Holtenuauer Straße	Knorrstraße	Flensburger Straße	1		0	1
Holtenuauer Straße	Flensburger Straße	Wiker Straße	1		0	1
Holtenuauer Straße	Wiker Straße	Mercatorstraße	2		0	2
Holtenuauer Straße	Mercatorstraße	Achterkamp	1		0	1
Itzehoer Straße			1		0	1
Mercatorstraße	Holtenuauer Straße	Dankwerthstraße	1		0	1
Olof-Palme-Damm	Steenbeker Weg	Toorfmoorkamp		1	5	5
Olof-Palme-Damm	Torfmoorkamp	Bremerskamp		1	5	5
Olof-Palme-Damm	Bremerskamp	Schwarzer Weg		1	5	5
Olof-Palme-Damm	Schwarzer Weg	B503		1	5	5
Steenbeker Weg	Elfriede-Dietrich-Straße	Torfende		1	5	5
Steenbeker Weg	Torfende	Bremerskamp	1	1	5	6
Steenbeker Weg	Bremerskamp	Moorkamp	1	1	5	6
Steenbeker Weg	Moorkamp	Projensdorfer Straße	2	2	10	12

Tabelle 10: Timm-Kröger-Schule - Lieblings- und Freizeitorte, Vorlieben

Ort / Straße / Weg	Begründung	zu Hause	Wohnungsnähe	Spiel und Sport	Einkaufen / Essen	Freunde	Familie	Natur, Garten, Tiere, Ruhe	anderes	unbestimmt	Gesamt
Erlenkampsee								x			

Ort / Straße / Weg	Begründung	zu Hause	Wohnungsnähe	Spiel und Sport	Einkaufen / Essen	Freunde	Familie	Natur, Garten, Tiere, Ruhe	anderes	unbestimmt	Gesamt
Erlenkampsee								x			
Erlenkampsee								x			
Spielplatz Schüttenredder / Hohmannstraße				x							
Spielplatz Schüttenredder / Hohmannstraße				x							
Spielplatz Schüttenredder / Hohmannstraße				x							
Achterkamp / Elendsredder										x	
Achterkamp / Elendsredder										x	
Bolzplatz / Spielplatz Schulredder				x							
Kieler Koppel								x			
Landesamt f. Vermessung und Geoinformation									x		
Spielplatz Mangoldtstraße				x							
Steenbeker Moor								x			
Torfende / Steenbeker Weg								x			
zu Hause	Zu Hause, weil ich da mit Mama und	x									

Ort / Straße / Weg	Begründung	zu Hause	Wohnungsnahe	Spiel und Sport	Einkaufen / Essen	Freunde	Familie	Natur, Garten, Tiere, Ruhe	anderes	unbestimmt	Gesamt
	Papa spielen kann										
<ohne nähere Ortsangabe>	Jugendtreff, weil da sind meine Freunde					x					
<ohne nähere Ortsangabe>	Strand weil ich mit mein Cousin ein wasserlebewesen gefunden							x			
<ohne nähere Ortsangabe>	weil ich mich mit Max treffe dann komme ich da vorbei					x					
		1	0	5	0	2	0	7	1	2	18
		6%	0%	28%	0%	11%	0%	39%	6%	11%	100%

### 5.3 Gefährliche Orte und Lieblingort (alle Schulen)

Tabelle 11: Gefährliche Orte (alle Schulen)

Gefährliche Orte	Nennungen
Beselerallee / Feldstraße	6
Brücke über die B503 (Manrade-Flensburger Straße)	6
Holtenauer Straße / Kleiststraße	6
Holtenauer Straße / Waitzstraße	6
Belvedere	5
Mühlenbrook / Hohenrade	5

Gefährliche Orte	Nennungen
Projensdorfer Straße / Hanssenstraße	5
Yorckstraße / Scharnhorststraße	5
Adolfstraße / Waitzstraße	4
Bülowstraße / Schlieffenallee	4
Feldstraße / Düppelstraße	4
Feldstraße / Wrangelstraße	4
Forststraße	4
Mercatorstraße / Holtenauer Straße	4
Niemannsweg / Schlieffenstraße	3
Alexandra Platz	2
Feldstraße A	2
Flensburger Straße / Lügumklosterstraße	2
Holtenauer Straße / Esmarchstraße	2
Prinz-Heinrich-Straße / Holtenauer Straße	2
Steenbeker Weg / B503	2
Wrangelstraße / Wilhelmshavener Straße	2
Brücke über B503	1
Esmarchstraße / Scharnhorststraße	1
Feldstraße B	1
Forstweg	1
Gerhardstraße / Waitzstraße	1
Gneisenaustraße	1
Holtenauer Straße / Düppelstraße	1
Im Brauereiviertel	1
Kleiststraße / Blücherstraße	1
Knorrstraße	1
Lornsenstraße	1
Lornsenstraße / Feldstraße	1
Parkplatz Achterstraße	1
Projensdorfer Gehölz	1

Gefährliche Orte	Nennungen
Schlieffenallee	1
Tingleffer Straße	1
Westring / Eckernförder Straße	1
Wiker Straße	1
Wohneinheiten zw. Niemannsweg und Hohenbergstraße	1
Wrangelstraße / Gerhardstraße	1

**Tabelle 12: Lieblingsorte (alle Schulen)**

Lieblingsorte	Nennungen
Blücherplatz	59
Sportplatz / Tallinnhalle / Timm-Kröger-Regionalschule	30
zu Hause	27
Hardenbergschule	25
Reventlouschule	24
Forstbaumschule	21
Schule am Sonderburger Platz	13
Bolzplatz / Spielplatz Schulredder	12
Sportstätte zw. Auberg und Wiker Knoten	11
Waitzstraße / Holtenauer Straße	11
Spielplatz Schüttenredder / Hohmannstraße	10
Wohneinheiten Gefionstraße / Wrangelstraße	9
Adolfplatz	8
Im Brauereiviertel	8
Wohneinheiten Yorkstraße / Lützowstraße	8
Holtenauer Straße / Schauenburger Straße	7
Niembuhrstraße zw. Esmarchstraße und (Keine Vorschläge)	7
Tennisplatz Forstweg	7
Wohneinheiten Woltersweg	7
Famila	6

Lieblingsorte	Nennungen
Prof.-Peters-Platz	6
Spielplatz Mangoldtstraße	6
Sportstätten Ernst-Barlach-Gymnasium	6
Wohneinheiten Feldstraße / Wrangelstraße / Graf-Spee-Straße	6
Wohneinheiten Husumer Weg	6
Belvedere	5
Gerhardstraße	5
Hebbelschule	5
Holstein Stadion	5
Knorrstraße / Holtenauer Straße	5
Wohneinheiten Eduard-Adler-Straße	5
Wohneinheiten Knivsberg	5
Wohneinheiten Niembuhrstraße / Fichtestraße	5
Holtenauer Straße / Kleisstraße	4
Penny-Markt Holtenauer Straße	4
Schauspielhaus Holtenauer Straße	4
Uni / Botanischer Garten	4
Augenklinik Roonstraße	3
Clausewitzstraße	3
Erlenkampsee	3
Forstweg / Esmarchstraße	3
Hohenrade	3
Mercatorstraße	3
Spielplatz Knorrstraße/Wikerstraße	3
UKSH	3
Achterkamp / Elendsredder	2
Bolzplatz Charles-Roß-Ring	2
Flensburger Straße	2
Haus der Familie	2
Humboldtschule	2

Lieblingsorte	Nennungen
Klinik Libyens	2
Landesamt f. Vermessung und Geoinformation	2
Lornsenstraße höhe Holtenauer Straße	2
Muhliusschule	2
Skateboard Anlage Kiellinie	2
Wohneinheiten Wrangelstraße / Feldstraße/ Forstweg	2
Am Kiel Kanal	1
Anlegestelle Reventloubrücke	1
Bolzplatz Wiesenweg	1
Bülowstraße / Feldstraße	1
Geibelplatz	1
Gutenbergstraße / Gutenberganlage	1
Herthastraße / Wasserturm	1
Hohenberg / Reventlouallee	1
Holtenauer Straße / Kämpenstraße	1
Holtenauer Straße zw. Mercatorstraße und Schüttenredder	1
Kieler Koppel	1
Langer Seegen	1
Muhliusschule / Bergstraße	1
Neufeldhaus	1
Nordfriedhof	1
Park am Hohenberg	1
Petruskirche	1
Schillstraße	1
Schwimmhalle pastor Gosch Weg	1
Segeberger Landstraße / Konrad-Adenauer-Damm	1
Steenbeker Moor	1
Steinstraße	1
Techniker Fachschule	1
Torfende / Steenbeker Weg	1

Lieblingsorte	Nennungen
Wohneinheiten Mannrade	1
Wohneinheiten Prof.-Anschütz-Straße	1
Wohneinheiten Timmerberg	1



## Abbildungsverzeichnis:

Abbildung 1: Lage der Schulen .....	1
Abbildung 2: Timm-Kröger-Schule – Begleitung auf dem Schulweg .....	6
Abbildung 3: Timm-Kröger-Schule – Verkehrsmittel auf dem Schulweg .....	7
Abbildung 4: Timm-Kröger-Schule – Verkehrsmittel bei Freizeitwegen.....	7
Abbildung 5: Timm-Kröger-Schule – Wie gut kennst du dich in deinem Stadtteil aus? .....	8

## Tabellenverzeichnis:

Tabelle 1: Teilnehmende Schulen und Anzahl der eingereichten Wegetagebücher .....	2
Tabelle 2: Timm-Kröger-Schule – Lieblingsorte .....	5
Tabelle 3: Timm-Kröger-Schule – Begleitung auf dem Schulweg .....	6
Tabelle 4: Timm-Kröger-Schule – Verkehrsmittel auf dem Schulweg .....	6
Tabelle 5: Timm-Kröger-Schule – Verkehrsmittel bei Freizeitwegen.....	7
Tabelle 6: Timm-Kröger-Schule – Gehst du gerne zu Fuß? .....	8
Tabelle 7: Timm-Kröger-Schule – Wie gut kennst du dich in deinem Stadtteil aus? .....	8
Tabelle 8: Timm-Kröger-Schule – Was ist an deinem Stadtteil besonders toll? .....	8
Tabelle 9: Timm-Kröger-Schule - Auswertung Schul- und Freizeitwege .....	10
Tabelle 10: Timm-Kröger-Schule - Lieblings- und Freizeitorte, Vorlieben .....	11
Tabelle 11: Gefährliche Orte (alle Schulen).....	13
Tabelle 12: Lieblingsorte (alle Schulen) .....	15







**IKS** – Ingenieurbüro für Stadt- und Mobilitätsplanung

Kölnische Straße 71 | 34117 Kassel

fon: 0561-20 86 47-39 | mail: [info@iks-planung.de](mailto:info@iks-planung.de)

web: [www.iks-planung.de](http://www.iks-planung.de)