



Protokoll - Planungsspaziergang Wellsee/Kronsburg/Rönne Route 6




Start: Grundschule Kronsburg


Datum: 10. Oktober 2016

Beginn: 18.00 Uhr

Anwesende: ca. 10 Teilnehmer, darunter Hr. Schatkowski (Leiter der Grundschule Kronsburg), Hr. Stamer (Tiefbauamt), Ortsbeiratsvorsitzender Marco Outzen (SPD), Ingrid Haese (Kieler Nachrichten)

Ort	Problem	Lösungsvorschlag
Poppenbrügger Weg 40-42		
	Gehweg einseitig durch Poller und Spontanvegetation eingeschränkt	Vegetation entfernen, ggf. Poller versetzen
Poppenbrügger Weg / Reesenberg		
	Fehlender barrierefreier Übergang (auch keine Bordabsenkung) bei der Bushaltestelle Reesenberg	Barrierefreien Überweg und Anschluss Haltestelle schaffen

Ort	Problem	Lösungsvorschlag
<p>Poppenbrügger Weg / Kornsbürger Straße</p>		
	<p>Provisorische Pflanzkübel</p>	<p>Provisorium durch langfristige Lösung ersetzen Prüfung der exakten Ausgestaltung (möglichst enge Einmündung - senkrechte Führung auf Poppenbrügger Weg)</p>
<p>Kreuzung Poppenbrügger Weg / Barkauer Straße</p>		
	<p>Wassergebundene Wegedecke in schlechtem Zustand, tiefe Pfützen</p>	<p>Wegedecke ausbessern/ befestigen</p>
	<p>Sehr schmale Gehwege (Engstellen) in den Kurvenbereichen Überschneidungen der Fuß- und Radwege Schlechte Sichtbeziehungen</p>	<p>Überprüfung des Knoten auf optimierte Nutzung der verfügbaren Flächen</p>

Ort	Problem	Lösungsvorschlag
Barkauer Straße/ Kieler Weg		
„kein Foto“	Tempo 30 Schild verdreht oder schlecht sichtbar	Ggf. Freischneiden bzw. säubern
Reeseberg		
	Bushaltestelle nicht barrierefrei Keine bzw. nur sehr schmale Gehwege vorhanden	Barrierefreie Bushaltestelle einrichten Straße ggf als Einbahnstraße mit einseitigem Gehweg prüfen
„kein Foto“	Fehlende Fußwegeverbindung Richtung Barkauer Straße (Richtung Westen) - Netzlücke	Neue Fußwegeverbindung Richtung Barkauer Straße prüfen
Kuhlacker (Grundschule)		
„kein Foto“	Durch „Elterntaxis“ viel Verkehr zu Hol- und Bringzeiten vor der Grundschule	„Elternhaltestelle“ hinter dem Sportplatz einrichten und wirksam kommunizieren
„kein Foto“	Keine Querungsanlage für Schüler zum Schlüsbeker Weg vorhanden	Überweg zum Schlüsbeker Weg schaffen Prüfung anhand der Planung des neuen Schulgeländes
Weitere Hinweise von Bürgern:		
Welseedamm (Höhe Tennishalle)		
	Gehweg zugewachsen, es stehen nur noch 1,5m Breite zur Verfügung	Freischneiden Gehweg

Erstellt von:

Laura Jurkewitz und Alexander Gardyan